

INVENTÁRIO DA OFERTA TURÍSTICA

Lunardelli - Paraná Brasil



1ª Edição
2021

INICIATIVA

Prefeitura Municipal de Lunardelli (PR)
Secretaria Municipal de Turismo

REALIZAÇÃO

Curso de Turismo e Negócios
Universidade Estadual do Paraná
campus Apucarana



Organizadoras

**FABIANE DE OLIVEIRA DOMINGOS
GIULIA COSTA DE QUEIROZ D'ANTONIO**

**INVENTÁRIO DA OFERTA TURÍSTICA
LUNARDELLI - PARANÁ**

**Ano 2021 - 2022
Setembro de 2021**

Apucarana
2021



PARANÁ

GOVERNO DO ESTADO

Secretaria da Ciência, Tecnologia
e Ensino Superior

Universidade Estadual do Paraná

Governador do Estado

Carlos Roberto Massa Júnior

Superintendente Geral de Ciência, Tecnologia e Ensino Superior

Aldo Nelson Bona

Reitora da UNESPAR

Salete Machado Sirino

Vice-Reitor da UNESPAR

Edmar Bonfim de Oliveira

Pró-Reitora do *campus* de Apucarana

Rosimeiri Darc Cardoso

Diretor do *campus* de Apucarana

Daniel Fernando Matheus Gomes

Diretor do Centro de Ciências Sociais Aplicadas *campus* Apucarana

Pedro Alexandre Gomes

Coordenadora do Curso de Turismo e Negócios

Fabiane de Oliveira Domingos

Coordenadora do Inventário da Oferta Turística de Lunardelli

Fabiane de Oliveira Domingos

Prefeito do Município de Lunardelli

Reinaldo Grola

Vice-Prefeito do Município de Lunardelli

Célio Pinto de Carvalho

Secretário Municipal de Turismo de Lunardelli

Francisco Aparecido Izidoro

REALIZAÇÃO

UNIVERSIDADE ESTADUAL DO PARANÁ
Curso de Turismo e Negócios - *campus* Apucarana

COORDENAÇÃO GERAL

Prof.^a Dr.^a Fabiane de Oliveira Domingos
Turismóloga - Doutora em Geografia

EXECUÇÃO

Giulia Costa de Queiroz D'Antonio
Acadêmica do Curso de Turismo e Negócios - UNESPAR *campus* Apucarana
Bolsista Iniciação Científica - Fundação Araucária

Jonathan de Faria Vieira Luz
Acadêmico do Curso de Turismo e Negócios - UNESPAR *campus* Apucarana

Priscilla do Valle Avelino
Acadêmica do Curso de Turismo e Negócios - UNESPAR *campus* Apucarana

APOIO

Francisco Aparecido Izidoro
Secretário Municipal de Turismo de Lunardelli

REVISÃO TEXTUAL

Prof. Dr. Antonio Lemes Guerra Junior
Professor do Curso Letras Português - UNESPAR *campus* Apucarana

Dados Internacionais de Catalogação na Publicação (CIP)

I62

Inventário da Oferta Turística de Lunardelli, Paraná: ano 2021 - 2022, setembro/2021 / organização: Fabiane de Oliveira Domingos; Giulia Costa de Queiroz D'Antonio. - Apucarana : UNESPAR, 2021.

45 p. : Il. Color.

E-book (PDF).

Disponível em: <https://apucarana.unespar.edu.br/graduacao/turismo>

1. Turismo - Lunardelli. 2. Atrativos turísticos - ambiental - cultural. 3. Infraestrutura. 4. Equipamentos e serviços turísticos 5. Lunardelli, PR. I. Domingos, Fabiane de Oliveira (org.). II. D'Antonio, Giulia Costa de Queiroz (org.). III. Título.

CDU: 379.85



Monumento "O Milagre da Rosa"
Lunardelli, Paraná

SOBRE O INVENTÁRIO

A iniciativa para a elaboração do **Inventário da Oferta Turística** do Município de Lunardelli, no Paraná, surgiu em 2018, durante pesquisa de campo para a tese de doutorado sobre o turismo no Vale do Ivaí, da Prof.^a Dr.^a Fabiane de Oliveira Domingos, docente do Curso de Turismo e Negócios do *campus* de Apucarana. Durante entrevista para a pesquisa, Francisco Aparecido Izidoro, Secretário Municipal de Turismo, e Reinaldo Grola, Prefeito de Lunardelli, explicaram a necessidade do documento para auxiliar o planejamento do turismo no município, solicitando a realização do estudo. Em 2019, por meio do projeto de pesquisa da professora Fabiane de Oliveira Domingos, intitulado “Planejamento do Turismo Religioso em Lunardelli, Vale do Ivaí”, foi estabelecida parceria entre as instituições.

O município de Lunardelli é novo, pequeno e pouco populoso, pertencente à região do Vale do Ivaí, composta por 26 municípios, representados pela Associação dos Municípios do Vale do Ivaí (AMUVI): Apucarana, Arapuã, Ariranha do Ivaí, Bom Sucesso, Borrazópolis, Califórnia, Cambira, Cruzmaltina, Faxinal, Godoy Moreira, Grandes Rios, Ivaiporã, Jandaia do Sul, Jardim Alegre, Kaloré, Lidianópolis, Lunardelli, Marilândia do Sul, Marumbi, Mauá da Serra, Novo Itacolomi, Rio Bom, Rio Branco do Ivaí, Rosário do Ivaí, São João do Ivaí e São Pedro do Ivaí.

Lunardelli, junto a outros 12 municípios do Vale do Ivaí, forma uma das 14 regiões turísticas do Paraná. Tais municípios são representados pela Instância de Governança Regional - Associação dos Municípios Vale do Ivaí Turismo (AMUVITUR), responsável pela operacionalização do Programa de Regionalização do Turismo (PRT) na região. Desse modo, o município consta no Mapa do Turismo Brasileiro de 2019, classificado na categoria D.

O Vale do Ivaí, atualmente, não apresenta grande expressividade no setor turístico do Paraná, porém existem movimentos locais e intrarregionais com consideráveis fluxos turísticos. Na região, além do potencial para o turismo religioso, verifica-se potencial para os segmentos do turismo rural e de aventura. Domingos (2018), adicionalmente, aponta possibilidades para o geoturismo, pois a região se destaca por suas belas paisagens, formadas por vales, serras e monumentos geológicos, como cânions, cavernas, cachoeiras e o extenso Rio Ivaí. Conta, ainda, com dezenas de sítios arqueológicos indígenas e é referência estadual na prática de caminhadas na natureza.

No Vale do Ivaí, os aspectos culturais são influenciados majoritariamente pela religião católica, devido à sua colonização, com características percebidas nos monumentos e templos religiosos e eventos. Lunardelli é um dos municípios da região que mais se destaca no turismo, por receber visitantes, atraídos pelo Santuário Santa Rita de Cássia, fenômeno que colocou o município no roteiro de turismo religioso do Estado do Paraná. Por fim, a cidade conta ainda com a maior Reserva Particular do Patrimônio Natural (RPPN) da região.

Neste documento, produzido pela equipe do Curso de Turismo e Negócios da UNESPAR, *campus* de Apucarana, convidamos você a conhecer Lunardelli, a Capital Paranaense da Fé, o segundo polo de turismo religioso do Paraná. O município nos convida a entrar no ambiente sagrado da religiosidade cristã, marcado pela devoção de um povo humilde, que procura graça, conforto e esperança na Santa das Causas Impossíveis. Aproveite a leitura para apreciar o conteúdo deste inventário!

Prof.^a Dr.^a Fabiane de Oliveira Domingos
Coordenadora Geral

SUMÁRIO

1	APRESENTAÇÃO	7
2	METODOLOGIA E ETAPAS	8
3	SOBRE LUNARDELLI	12
	3.1 Localização e clima	12
	3.2 História do Município de Lunardelli	13
	3.3 Identidade	14
	3.4 Histórico do Santuário Santa Rita de Cássia	16
	3.5 Atividades econômicas	19
4	DADOS RESUMIDOS - METODOLOGIA INVITUR / MTUR.....	20
	4.1 Categoria A - Infraestrutura de apoio ao turismo.....	20
	4.2 Categoria B - Serviços e equipamentos turísticos.....	30
	4.3 Categoria C - Atrativos turísticos	36
5	ANÁLISE DE DADOS, OPORTUNIDADES E CONSIDERAÇÕES FINAIS	47
6	REFERÊNCIAS	52

1 APRESENTAÇÃO

O **Inventário da Oferta Turística** do Município de Lunardelli surgiu da parceria entre a Prefeitura Municipal, representada pela Secretaria Municipal de Turismo, e o Curso de Turismo e Negócios da Universidade Estadual do Paraná, *campus* Apucarana.

Foi coordenado pela Prof.^a Dr.^a Fabiane de Oliveira Domingos e teve como responsável pela elaboração a acadêmica Giulia Costa de Queiroz D'Antonio, bolsista de Iniciação Científica da Fundação Araucária. Contou ainda com a participação dos acadêmicos voluntários, Jonathan de Faria Vieira Luz e Priscilla do Valle Avelino.

O Inventário da Oferta Turística é um documento que tem por objetivo sistematizar os dados coletados por meio de pesquisa teórica e empírica, a fim de identificar as potencialidades que o município tem para planejar a atividade turística local, para torná-la reconhecida regional, estadual e internacionalmente.

É uma pesquisa que consiste em levantar, identificar e registrar os atrativos, serviços e equipamentos turísticos, estruturas de apoio, instalações e serviços públicos e privados que viabilizam a atividade turística. Gera uma base consolidada e confiável de informações, para que se possa realizar adequadamente a gestão municipal do turismo. Permite ainda conhecer as características detalhadas, a dimensão da oferta e quais os segmentos e estruturas a serem implantados ou aperfeiçoados para uma gestão competitiva e sustentável do turismo.

Para tanto, os dados coletados precisam ser registrados, analisados, processados e integrados, a fim de se tornarem subsídios para a tomada de decisões e definições estratégicas na gestão do turismo municipal. Afinal, tê-los apenas como banco de dados pode não gerar os usos e benefícios adequados para o seu fim.

Mediante a necessidade de compreender melhor os atrativos do Estado do Paraná, com o objetivo de consolidação dos destinos turísticos, justifica-se a necessidade de inventariar os municípios que compõem as 14 regiões turísticas do Estado. Desse modo, o Curso de Turismo e Negócios da UNESPAR de Apucarana contribui, há alguns anos, para a realização de inventários dos municípios pertencentes à região turística do Vale do Ivaí. Além desse estudo, propõe-se, posteriormente, a realização da pesquisa de análise de demanda turística para compreender melhor o perfil dos turistas/visitantes.

2 METODOLOGIA E ETAPAS

No Brasil, o processo de inventariação turística foi iniciado em 1958. Em 2003, com a criação do Ministério do Turismo (MTur), foi identificada a necessidade de readequação das estratégias e do material de inventariação da oferta turística vigentes, a partir de novas abordagens e conceitos, em consonância com a nova proposta de desenvolvimento para o turismo no país.

O procedimento para elaboração do Inventário da Oferta Turística aplicado ao Município de Lunardelli seguiu as orientações do MTur, dispostas no documento norteador de Inventariação da Oferta Turística (INVITUR), que orienta pesquisadores no processo de levantamento de dados e informações gerais e de turismo. Para facilitar a coleta de dados, procedeu-se à sua sistematização, com a divisão de trabalhos por categorias, conforme proposta do INVITUR:

- **Categoria A - Infraestrutura de Apoio ao Turismo**
Instalações e serviços públicos e privados, que proporcionam o bem-estar dos residentes e, também, dos visitantes, tais como sistema de transporte, de saúde, de consumo, de abastecimento de água, de energia e tantas outras estruturas básicas e facilidades existentes nos municípios.
- **Categoria B - Serviços e Equipamentos Turísticos**
Conjunto de estabelecimentos e prestadores de serviços que dão condições para que o visitante tenha uma boa estada: hospedagem, alimentação, diversão, transporte, agenciamento, etc.
- **Categoria C - Atrativos Turísticos**
Elementos da natureza, da cultura e da sociedade – lugares, acontecimentos, objetos, pessoas, ações – que motivam alguém a sair do seu local de residência para conhecê-los ou vivenciá-los.

O MTur ressalta que a proposta metodológica do trabalho para a elaboração do INVITUR deve adequar-se às particularidades de cada município, respeitando a autonomia administrativa na condução das suas políticas e de seu desenvolvimento. Assim, a metodologia baseou-se em três etapas, no período de março de 2019 a dezembro de 2020:

1ª Etapa: Planejamento

Como o município é novo e pequeno, foi possível realizar o Inventário com uma equipe pequena, formada por três estudantes do Curso de Turismo e uma professora, sendo os estudantes responsáveis pela coleta das informações de cada uma das categorias. Para cada uma delas, foi elaborado um documento no editor de texto *Word* com as informações sistematizadas, a partir das fichas de questionários indicadas pelo MTur, com os dados coletados via internet e presencialmente, em visitas ao município.

A equipe decidiu não aplicar os formulários disponibilizados pelo MTur, por considerar que o processo é lento e dificultaria a tabulação dos dados. No entanto, é importante ressaltar que somente a metodologia foi alterada, respeitando-se as especificidades das informações a

serem coletadas. Após obtenção do máximo de dados sobre o município na internet, as informações faltantes foram coletadas na Prefeitura, diretamente nas secretarias, e em visitas técnicas a alguns lugares específicos, como empreendimentos e atrativos turísticos. Isso facilitou o trabalho, poupando tempo com a realização de menos viagens para trabalhos de campo.

2ª Etapa: Trabalho de Gabinete

Trata-se de uma etapa que consiste na definição e elaboração da metodologia a ser utilizada, realizada antes e depois das pesquisas de campo. Por meio da internet, foi coletada parte das informações em *sites*, como o do Instituto Brasileiro de Geografia e Estatística (IBGE), o do Instituto Paranaense de Desenvolvimento Econômico e Social (IPARDES), o da Prefeitura Municipal de Lunardelli, entre outros. Na sequência, foi feita a análise e sistematização dos dados coletados. Antes da entrega, o documento final foi enviado para validação a Francisco Aparecido Izidoro, Secretário Municipal de Turismo, que o aprovou.

3ª Etapa: Trabalho de Campo

Foram realizadas três viagens para trabalho de campo, entre 2019 e 2020 (Figuras 1, 2 e 3). A primeira viagem, que ocorreu no dia 17 de março de 2019, teve como objetivo realizar um trabalho de observação a campo. A data foi escolhida por ser um domingo, dia da semana de maior fluxo de visitantes no Santuário Santa Rita de Cássia.

Durante os trabalhos de campo, foram realizadas visitas técnicas aos principais empreendimentos e atrativos turísticos reais e potenciais de Lunardelli. Essas visitas aconteceram nos locais de interesse turístico, sob coordenação de Francisco Aparecido Izidoro, Secretário de Turismo, com a supervisão da Prof.ª Dr.ª Fabiane de Oliveira Domingos. O objetivo foi conhecer a localização, as vias e as condições de acesso a esses locais.



Figura 1 - Equipe durante 1ª pesquisa de campo em Lunardelli, em 2019.
Fonte: Fabiane de Oliveira Domingos (acervo pessoal).



Figura 2 - Equipe durante segunda pesquisa de campo em Lunardelli, em 2019.
Fonte: Fabiane de Oliveira Domingos (acervo pessoal).



Figura 3 - Equipe durante terceira pesquisa de campo em Lunardelli, em 2020.
Fonte: Fabiane de Oliveira Domingos (acervo pessoal).

A segunda viagem para trabalho de campo ocorreu no dia 19 de setembro de 2019 e teve como finalidade coletar os dados, de acordo com os formulários exigidos nas categorias A, B e C, que não foram encontrados na internet. Para isso, os estudantes foram divididos em equipes (Figura 4) e auxiliados pelos funcionários da Prefeitura que coletaram as informações em cada secretaria específica. Foram utilizados diversos documentos, como o Plano Diretor do Município, o antigo Inventário Turístico de Lunardelli, entre outros. A terceira viagem foi realizada no dia 21 de fevereiro de 2020, somente para coletar alguns poucos dados para finalizar o estudo.




Figura 4 - Equipe coletando dados na Prefeitura de Lunardelli, em 2019.
Fonte: Fabiane de Oliveira Domingos (acervo pessoal).



Figura 5 - Equipe reunida com Prefeito e Secretário de Turismo de Lunardelli, em 2019.
Fonte: Fabiane de Oliveira Domingos (acervo pessoal).

3 SOBRE LUNARDELLI

3.1 LOCALIZAÇÃO E CLIMA

Segundo o IPARDES (2021), o Município de Lunardelli está localizado na região geográfica centro-norte paranaense (Figura 6), estende-se por 197.018 quilômetros quadrados e conta com 5.160 habitantes, de acordo com o último censo do IBGE (2010), estando distante 293 quilômetros da capital Curitiba. A densidade demográfica é de 25,9 habitantes por quilômetro quadrado no território do município, ou seja, é pouco populoso. Faz limite com os municípios de São João do Ivaí (ao Norte), Jardim Alegre (ao Sul), Borrazópolis e Lidianópolis (a Leste), e Godoy Moreira (a Oeste).

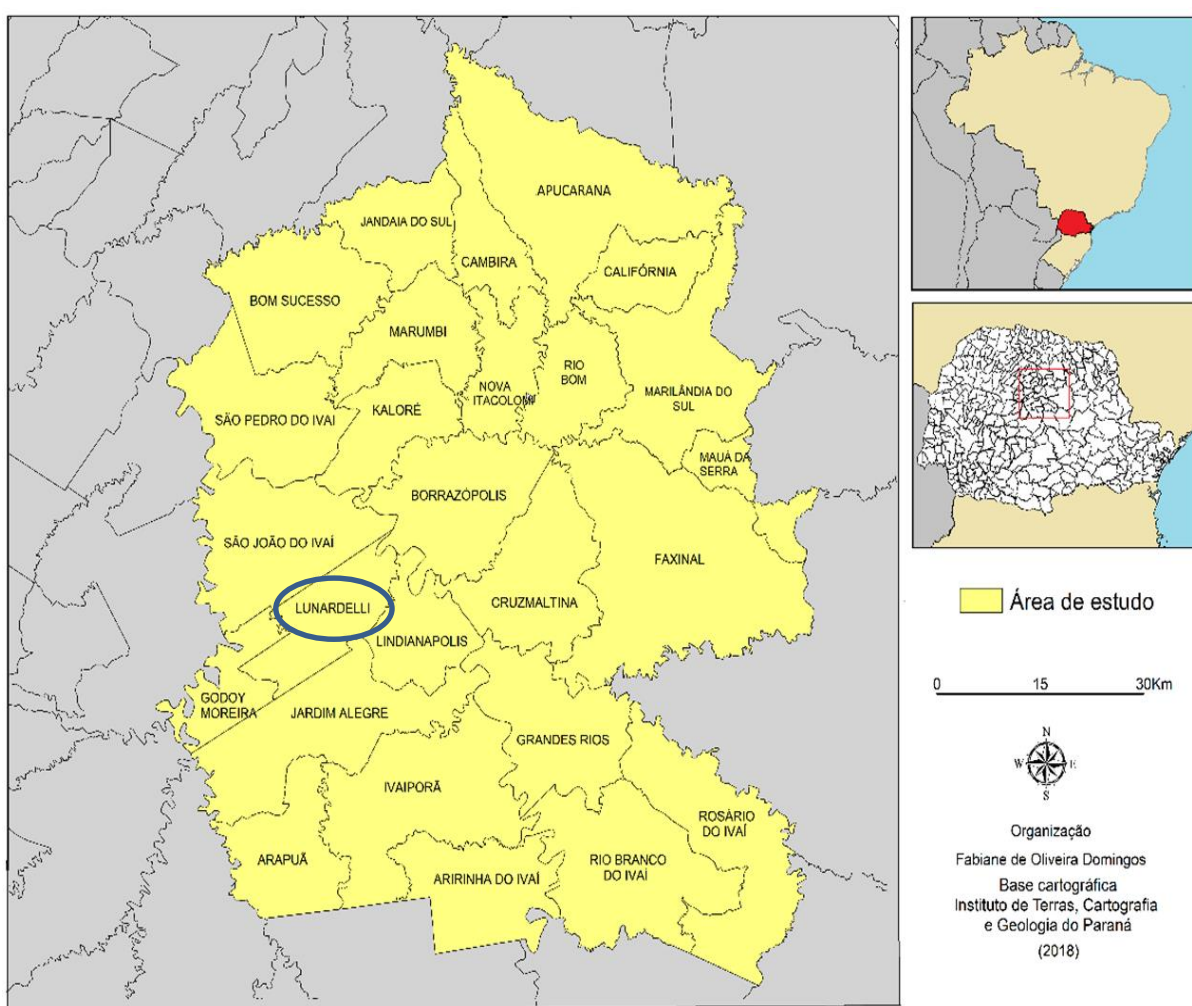


Figura 6 - Localização de Lunardelli, no Paraná, Brasil.
Fonte: Domingos (2018).

O território é composto pela Formação Serra Geral e, originalmente, contava com a predominância do bioma de Floresta Estacional Semidecidual. Quanto à hipsometria, encontra-se entre as altitudes de 500m e 600m, com declividade entre 0% a 20%. As temperaturas médias mínimas predominantes oscilam entre 14°C e 16°C, e as temperaturas médias máximas atingem entre 27°C e 29°C. O uso do solo é marcado pela Agricultura Intensiva I, com fragmentos de reflorestamento. Conta com uma das poucas unidades de

conservação (UC) de proteção integral do Vale do Ivaí, configurada como uma Reserva Particular do Patrimônio Natural (RPPN), sendo a maior da região a Mata Suíça II, com 645,00 hectares (IPARDES, 2021).

3.2 HISTÓRIA DO MUNICÍPIO DE LUNARDELLI

Segundo Novais (2019), Lunardelli é um município novo. Surgiu em 1941, quando o interventor Manuel Ribas criou o lugarejo denominado Guaretá. Esses lugarejos eram áreas estratégicas formadas à distância de 100 quilômetros de outros lugarejos, tais como: Guarapuava, Apucarana e Maringá, com o objetivo de desenvolver e expandir as regiões central e norte do Paraná. Essa área de terras, inicialmente denominada Guaretá, atualmente Lunardelli, foi fundada por Antônio Cales Batista. Até 1951, a região era parte do Município de Guarapuava. Em 1955, tornou-se distrito do Município de Manuel Ribas, até tornar-se, em 1967, distrito administrativo e judiciário de Lunardelli. O município foi subordinado a Ivaiporã, em 1963, e a São João do Ivaí, em 1964.

Assim, a partir da década de 1940, começou o desmatamento das áreas onde os primeiros ocupantes fizeram suas plantações. Nessa época, vieram as famílias do Comendador Geremias Lunardelli, como donatários, para explorar as terras no Norte do Paraná, já que o solo basalto, do tipo terra roxa, era apropriado para o plantio de café.

Em sua adolescência, Geremias Lunardelli foi colono, carroceiro e, depois, sitiante. Aprendeu a ler e a escrever por conta própria e, antes mesmo de completar trinta anos, conquistou a emancipação econômica, quando era um destacado agricultor e expressivo comerciante de café em Sertãozinho, na região de Ribeirão Preto, em São Paulo.

O território no qual está localizado o Município de Lunardelli consta como inóspito, até 1948, nos documentos oficiais utilizados nesta pesquisa. Após essa data, segundo os registros, passou a receber exploradores que adentravam a mata virgem, enfrentando os obstáculos à época.

Porém, é importante ressaltar que, nesta pesquisa, não foram encontrados registros históricos de povos indígenas em Lunardelli na chegada desses exploradores, apesar de a região do Vale do Ivaí ter mais de 30 sítios arqueológicos dessa população. Por isso, é preciso mais estudos para confirmar a história de que o território estava mesmo desocupado na chegada desses colonizadores. Em alguns municípios do Vale do Ivaí, observa-se, atualmente, a presença de indígenas, sendo que, em outros municípios próximos, existem comunidades desses povos. Sabe-se que as histórias dos municípios são contadas e relatadas a partir da perspectiva dos seus exploradores, e não dos seus povos originários, o que pode ser o caso de Lunardelli.

Em 1951, por meio da Lei Estadual n.º 613, foi criado o Distrito de Ivaiporã, pertencente ao Município de Manoel Ribas. Em 1959, a região contava com fazendas e diversas propriedades rurais. Foi nesse momento que um grupo de moradores iniciou um movimento para a formação da “Cidade Nova”, hoje com o nome de Lunardelli. A área de terras era formada pelas Glebas de Lunardelli, Suíça e Ubá e pertencia ao conhecido colonizador paranaense de origem italiana, Geremias Lunardelli.

Com a abertura das fazendas, deu-se a chegada de agricultores oriundos dos mais diversos municípios do Paraná e do Brasil, que formaram pequenas plantações e criavam suínos. Nessa época, o ponto de comércio mais próximo era o povoado de Guaretá do Sul, iniciado pelo primeiro morador, Antônio Cales Batista, em 1941. A área territorial pertencia ao Município de Pitanga. Ainda nesse ano, o grupo de moradores iniciou um movimento para

a formação do Distrito de Lunardelli. Entre esses pioneiros, destacam-se: Armando Moment, Jerônimo Brosso, Lauro Cordeiro, Odilon Carvalho, Antônio Catabriga, Oales Branco Ribeiro, Antônio Pereira (Cabeceira), João Morais dos Santos (Janguinho), Juarez Cleve, José Charallo, Sebastião Figueiredo, João Ferreira (Balanga) e Arlindo.

Em 1962, foi iniciado o trabalho de abertura de ruas e avenidas, além da venda de lotes urbanos. Lunardelli foi projetada em 1962, quando iniciou-se a demarcação de terras pela Companhia de Terras de Lunardelli. Para a criação do espaço urbano do município, a Companhia cedeu um lote de 15 alqueires, com a demarcação de algumas áreas, como o Campo de Futebol, a Igreja Católica, o Hospital e o 1º Cartório de Registro Civil e Notas.

O traçado de cidade foi efetuado pelos agrimensores José Ramos e Oscar Taclas. Em 1963, Lunardelli possuía um comércio variado, com casas de secos e molhados, bares, pensão, açougues e farmácias. A primeira missa foi celebrada no dia 1º de julho de 1963. A Paróquia de Santa Rita de Cássia foi criada no dia 22 de maio de 1969, e esse dia ficou na história do município como o “Dia da Padroeira”. O primeiro pároco foi o Padre Pedro Beltrami. Em 1978, Lunardelli apresentava aspectos de desenvolvimento urbano.

Nesse ano, foi iniciado um movimento visando à emancipação de Lunardelli, que contou com a participação ativa da comunidade. Em 1979, foi realizado o “Plebiscito” pró-elevação de Lunardelli de distrito de São João do Ivaí a município. Por meio da proposta apresentada pelo Deputado Estadual Gilberto Rezende de Carvalho, Lunardelli foi elevado a município no dia 19 de dezembro de 1979, pela Lei Estadual n.º 7.267, sancionada pelo então Governador Ney Braga. Em virtude de, na época, ter sido prorrogado o mandato dos prefeitos no Paraná, a primeira eleição municipal aconteceu no dia 15 de novembro de 1982, sendo eleito Osório Ribeiro para prefeito e José Mendes de Rezende como seu vice.

A Lei n.º 12.867, de 23 de maio de 2000, institui o Município de Lunardelli como Polo Turístico Religioso do Paraná, sendo o Santuário Santa Rita de Cássia incluído no roteiro turístico do Estado, a partir de projeto do Deputado Orlando Pessuti. A Lei n.º 19.087, de 25 de julho de 2017, por sua vez, concede ao Município de Lunardelli o título de Capital Paranaense da Fé, conforme projeto do Deputado Alexandre Cury.

Lunardelli tomou-se destaque como destino de turismo religioso no Vale do Ivaí, ao receber um considerável fluxo de visitantes, que buscam no Santuário Santa Rita de Cássia soluções para seus problemas por meio da fé e agradecimento por alguma graça alcançada (LUNARDELLI, 2018).

3.3 IDENTIDADE

Lunardelli possui como símbolos municipais a bandeira do município (Figura 7), o hino e o brasão (Figura 8). A bandeira municipal é de autoria dos funcionários públicos municipais Otaviano Proença Neto, Maria Lúcia Cadamuro, Jacson Ribeiro e Ubaldo Barros. As estrelas que aparecem na bandeira têm o seguinte significado: a maior representa o município de Lunardelli, e as menores, os distritos de Guaretá, Primavera e Madalena.

A faixa amarela representa a produção do município, a faixa verde representa a reserva florestal existente, as faixas brancas representam a paz, a concórdia e a tranquilidade, e a faixa azul representa seus principais acidentes geográficos: o Rio Ivaí e Rio da Bulha. Tem-se, assim, um manto envolvendo as ações justas e íntegras de todos aqueles que produzem ou trabalham no município.

As estrelas menores, em amarelo-ouro, evocam as riquezas existentes em cada um dos distritos, que, somadas àquela da sede municipal, representada pela estrela maior em azul,

formam o valor maior de todo o território do município. Todas essas estrelas são contornadas por uma linha vermelha, que retrata a cultura tradicional do município, base de sua economia: o café amadurecido.

O campo retangular em que se distribuem as estrelas define o espaço físico territorial do município. As faixas inclinadas e em ascensão são o tributo que se devota aos pioneiros do município (LUNARDELLI, 2018; NOVAIS, 2019).

Quanto ao hino do município, vale destacar que sofreu adaptações e pode ser cantado em eventos especiais e nas escolas. O brasão municipal, por fim, é usado em documentos oficiais (papel timbrado).



Figura 7 - Bandeira do município de Lunardelli.
Fonte: Lunardelli (2021).



Figura 8 - Brasão municipal de Lunardelli.
Fonte: Lunardelli (2021).

HINO DE LUNARDELLI

(Hino Oficial do Município de Lunardelli,
com adaptações de Otaviano Proença Neto e Pedro Roque de Oliveira)

Lunardelli eis o teu nome e a tua história:
Quando nasceste meu torrão altaneiro,
O seu nome nos relembra o lutador,
Lunardelli, valente desbravador!

Rio Ivaí e Rio da Bulha, a irrigar,
O solo fértil de teu chão riquezas mil.
Lunardelli és estrela a brilhar,
Sou teu filho, eternamente hei de te amar.

Refrão - Rincão querido, minha Pátria, minha terra,
Berço adorado de um povo varonil,
Sendo preciso por ti enfrento a guerra,
Pedaco amado do meu querido Brasil.

Oh Pai Nosso, Santo Deus, e Poderoso,
Daí a nós o seu amparo e proteção,
A este torrão desta Pátria Brasileira,
Onde o trabalho é sublime e oração;
Planalto verde outro igual a ti não há.
Tens o destino dos que nascem para a glória.

Lunardelli ficarás sempre na história,
Rico celeiro do querido Paraná.
Lunardelli, tens as portas sempre abertas,
Acolhendo aos que buscam rotas certas,
E os teus filhos são gentis e hospitaleiros,
Tens o carinho deste povo Altaneiro.
Lunardelli, Lunardelli, minha terra,
Rincão querido, minha vida e bem querer,
Guarda a mensagem que no meu peito se encerra,
Sou teu filho e por ti quero viver.

Um ponto forte na identidade de Lunardelli é o aspecto religioso de fé cristã. A partir de 1993, iniciam-se as celebrações das novenas dedicadas à Santa Rita de Cássia, movimento religioso muito influente no município. Com base no crescente interesse da comunidade local e dos municípios vizinhos, essa iniciativa impulsionou a vinda de visitantes, mais conhecidos como romeiros, impulsionando o segmento do turismo religioso (NOVAIS, 2019).

3.4 HISTÓRICO DO SANTUÁRIO SANTA RITA DE CÁSSIA

De acordo com Santuário (2015), no ano de 1963, Lunardelli, ainda distrito, não tinha a sua padroeira. A moradora Maria Pinto Moment decide, então, doar uma imagem de Santa Rita de Cássia proveniente do Estado de São Paulo para a igreja local, futura Paróquia de Lunardelli. Desse modo, no dia 1º de julho de 1963, em um dia festivo, o Pe. Emilio Collec, pároco da Paróquia São João Batista de São João do Ivaí, celebra a primeira Santa Missa e promove o levantamento do cruzeiro na Praça. No dia 22 de maio de 1969, o bispo diocesano Dom Romeu Alberti preside a Eucaristia e, assim, é criada a Paróquia Santa Rita de Cássia. No dia 31 de maio do mesmo ano, o Pe. Pedro Beltrami toma posse e torna-se o primeiro pároco da Paróquia Santa Rita de Cássia, à frente da qual permanece por dois anos, deixando-a no ano de 1971.

No dia 29 de maio de 1971, toma posse como pároco o Pe. Manoel Leandro Pereira, que deixa a paróquia no ano seguinte para assumir outra instituição. Na sequência, no dia 23 de dezembro de 1972, toma posse como pároco o Pe. Raimundo B. de Lima, que, em maio de 1973, junto com a comunidade, realiza uma festa religiosa em homenagem a Nossa Senhora e a Santa Rita de Cássia. No dia 05 de novembro de 1977, Pe. Raimundo deixa a paróquia, a

qual, por um período, fica sob a responsabilidade do seminarista Sergio Tiski, do diácono permanente Manoel Guerra e do diácono Pedro Barbosa.

No ano de 1980, é apresentado para a comunidade o projeto para construção de uma nova Igreja Matriz. Depois de várias reuniões, no dia 30 de junho de 1981, é contratada uma construtora da cidade de Ivaiporã para realizar a obra. A Figura 9, a seguir, mostra o início da construção da igreja.



Figura 9 - Início da construção da Igreja Matriz de Lunardelli, na década de 1980.
Fonte: Santuário (2015).

Em 1983, devido à saída de Dom Romeu Alberti, assume a Diocese de Apucarana o Bispo Dom Domingos Gabriel Wisniewski. Em 04 de outubro de 1987, o Pe. Tarcísio Chicco é nomeado como o novo pároco, realizando um reconhecido trabalho de evangelização frente à paróquia, mas deixando-a no dia 04 de julho de 1993, mesmo dia em que Pe. João Maria da Rocha Santana assume como pároco.

A chegada do Pe. João, atento à realidade da comunidade local, proporciona um novo ânimo à comunidade. No mês de janeiro de 1994, um grupo de seminaristas vem a Lunardelli para uma missão e visita diversas famílias das áreas rurais e urbanas. Durante esse trabalho, nasce a ideia de fazer uma novena todo dia 22 de cada mês, às 15 horas, em homenagem a Santa Rita de Cássia. Desse modo, no dia 22 de janeiro de 1994, às 15 horas, é realizada a primeira novena em honra a Santa Rita de Cássia, com a participação de mais de 1.500 pessoas.

Essa ação impacta diretamente a rotina da comunidade, pois a novena passou a ter muita importância para os moradores. Inclusive, quando o dia 22 caía durante a semana, estudantes e professores deixavam as aulas, e o comércio fechava, tudo para que as pessoas pudessem participar, o que criou transtornos. Diante disso, decidiu-se celebrar também uma novena no período da manhã e outra à noite. A notícia foi se espalhando e, a cada mês, o número de romeiros foi aumentando.

No ano de 1995, a comunidade decide construir uma gruta em homenagem a Santa Rita de Cássia (Figura 10), com o objetivo de atender melhor os paroquianos e os romeiros

que visitam o município. Foi construída com a ajuda de um grupo de trabalhadores, e, no dia 22 de maio de 1995, o então bispo da Diocese de Apucarana, Dom Domingos Gabriel Winieswiski, visita a cidade para celebrar a Santa Missa de 25 anos de existência da Paróquia Santa Rita de Cássia, abençoando a gruta, que, atualmente, é um dos locais mais visitados do Santuário. Uma imagem de Santa Rita foi abençoada e colocada no espaço, entre flores e velas. Nesse dia, também é lançado o livro da “Vida e Novena de Santa Rita”, especialmente para os romeiros que vêm para Lunardelli.

Com o aumento expressivo no número de visitantes, em 1996, a igreja e as demais instalações se tornam pequenas e insuficientes para o fluxo de visitantes. Assim, os próximos anos são marcados pelo crescimento dos fiéis nos fins de semana e no dia 22 de cada mês. No ano de 1997, sentindo necessidade de saber ainda mais sobre a Santa, Pe. João, com a ajuda fraterna dos Padres das cidades vizinhas, viaja para Europa e visita o Santuário onde está exposto e velado o corpo de Santa Rita, na Itália. Pe. João encontra a mesma mística, a mesma fé em Deus e a mesma devoção a Santa Rita de Cássia dos fiéis romeiros que vêm a Lunardelli.

Já na década seguinte, em 2006, depois de realizar um reconhecido trabalho frente à Paróquia Santa Rita de Cássia, Pe. João a deixa por motivos de saúde, e Pe. Geraldino Rodrigues de Proença assume temporariamente como Administrador Paroquial, mas, por ser pároco no município de Grandes Rios, não pôde assumir todas as atividades paroquiais, contando com a ajuda de outros presbíteros.

Nesse mesmo ano, a comunidade se organiza e realiza as festividades do mês de maio, além de se preparar para a posse do novo pároco, Pe. Hilário Vanjura, que estava na Paróquia São João Batista, na cidade de São João do Ivaí.



Figura 10 - Mosaico de imagens da Gruta do Santuário Santa Rita de Cássia, em Lunardelli.
Fonte: Santuário (2015).

De acordo com levantamento da paróquia, aproximadamente 400.000 mil fiéis visitavam o local anualmente. Embora a Igreja particular de Apucarana não a reconhecesse dessa forma, os fiéis aclamavam a Paróquia Santa Rita como Santuário. Assim, no mês de março de 2011, o conselho de presbíteros, juntamente com o Bispo Dom Celso Antônio, decidiu conceder o título de Santuário à paróquia.

A comunidade de Lunardelli acolheu a notícia com entusiasmo e, de imediato, começou a se organizar para o grande dia. Dessa forma, durante os nove dias que antecederam o dia 22 de maio, foram realizadas as novenas com grande participação da comunidade. No dia 22 de maio, ocorreu a festa, com aproximadamente 40 mil visitantes, oriundos de vários municípios do Paraná e de outros estados. Durante a celebração das 15 horas, presidida pelo bispo diocesano Dom Celso Antônio, a Paróquia Santa Rita de Cássia foi elevada à categoria e dignidade de Santuário Santa Rita de Cássia, lugar de fé e de espiritualidade (SANTUÁRIO, 2015).



Figura 11 - Imagem aérea do Santuário Santa Rita de Cássia, em Lunardelli, em 2019.

Fonte: Francisco Aparecido Izidoro (acervo pessoal).

A comunidade de Lunardelli trabalha todos os finais de semana recebendo e acolhendo os romeiros que visitam o Santuário Santa Rita de Cássia, gerando renda e desenvolvimento. Atualmente, são incontáveis as graças e os milagres atribuídos a Santa Rita de Cássia, a Santa das Causas Impossíveis, o que atrai um número crescente de fiéis para Lunardelli, conhecida como “A Capital Paranaense da Fé”.

3.5 ATIVIDADES ECONÔMICAS

A grande expansão cafeeira do Vale do Ivaí, na região de Lunardelli, atingiu um território de vastas fazendas. A produção de feijão, milho, soja e maracujá, além de uma tímida atividade pecuária, também faz parte da economia local. A agricultura é uma das principais bases de subsistência dentro do município, com destaque para a produção de alfafa, sendo o segundo maior produtor do Estado. O turismo religioso é uma área importante na economia do município, e o artesanato começa a se desenvolver como produção associada. Assim, o comércio está se fortalecendo junto com os feirantes (NOVAIS, 2019).

4 DADOS RESUMIDOS - METODOLOGIA INVITUR / MTUR

Após coletados, conferidos, sistematizados e validados, os dados são apresentados a seguir, nesta sequência:

Categoria A

Infraestrutura de Apoio ao Turismo

- A1 - Informações básicas do município
- A2 - Meios de acesso ao município
- A3 - Sistema de comunicação
- A4 - Sistema de segurança
- A5 - Sistema de saúde
- A6 - Sistema Educacional
- A7 - Outros serviços e equipamentos de apoio

Categoria B

Serviços e Equipamentos Turísticos

- B1 - Serviços e equipamentos de hospedagem
- B2 - Serviços e equipamentos para alimentos e bebidas
- B3 - Serviços e equipamentos de agências de turismo
- B4 - Serviços e equipamentos de transporte turístico
- B5 - Espaços para eventos
- B6 - Serviços e equipamentos de lazer
- B7 - Outros serviços e equipamentos turísticos

Categoria C

Atrativos Turísticos

- C1 - Atrativos naturais
- C2 - Atrativos culturais
- C3 - Atividades econômicas
- C4 - Atrações técnicas e científicas
- C5 - Eventos programados

Vale ressaltar que eventuais divergências na sequência numérica significam que alguns itens solicitados, conforme proposta do INVITUR, não existem no município.

4.1 CATEGORIA A - INFRAESTRUTURA DE APOIO AO TURISMO

Esta categoria contempla instalações e serviços, públicos e privados, que proporcionam o bem-estar dos residentes e, também, dos visitantes, tais como sistema de transportes, de saúde, de comunicação, de abastecimento de água, de energia e tantas outras estruturas básicas e facilidades existentes nos municípios. Seguem os dados:

A1 - INFORMAÇÕES BÁSICAS DO MUNICÍPIO

A.1.1 Caracterização do município

1. Informações gerais

1.1 Endereço

1.1.1 Rua: Av. Dom Pedro II, 195

1.1.2 Bairro: Centro

1.1.3 CEP: 86.935-000

1.2 Telefone: (43) 3478-1145

1.4 Endereço eletrônico (e-mail): admin@lunardelli.pr.gov.br /
prefeitura@lunardelli.pr.gov.br

1.5 Sítio eletrônico (site/página web): <http://www.lunardelli.pr.gov.br>

1.6 CNPJ: 78.600.491-0001

1.7 Coordenadas geográficas

1.7.1 Latitude: 24° 04' 46" s

1.7.2 Longitude: 51° 44' 15" w

1.8 Municípios limítrofes: São João do Ivaí, Godoy Moreira, Borrazópolis, Lidianópolis e Jardim Alegre.

1.9 Distância da capital (km): 389 km de Curitiba

1.10 Quantidade de funcionários

1.10.1 Total: 251 funcionários

1.10.2 Pessoas com deficiência: 2 pessoas

1.11 Nome do Prefeito: Reinaldo Grola

1.12 Nomes das secretarias, departamentos e outros:

- Secretaria de Turismo
- Secretaria de Obras, Viação e Serviços Urbanos
- Secretaria de Agricultura
- Secretaria de Saúde
- Secretaria de Educação
- Secretaria de Assistência Social
- Secretaria de Finanças
- Secretaria de Administração
- Secretaria do Meio Ambiente
- Secretaria de Cultura
- Secretaria do Esporte

1.13 Nome do órgão oficial de Turismo: Secretaria de Turismo

1.13.1 Endereço

1.13.1.1 Rua: Av. Dom Pedro II, 1950

1.13.1.2 Bairro: Centro

1.13.1.3 CEP: 86.935-000

1.13.2 Telefone

1.13.2.1 Tel.: 3478-1145

1.13.2.1.1 Ramal: 212

1.13.4 Endereço eletrônico (*e-mail*): turismo@lunardelli.pr.gov.br

1.13.6 Quantidade de funcionários

1.13.6.1 Número de funcionários: 1 funcionário

1.13.6.2 Formação superior em Turismo (graduação e/ou especialização): não

1.14 Instâncias de governança, associativas, parcerias e outros

1.14.1 Municipal: Conselho Municipal de Turismo

1.14.2 Estadual: Paraná Turismo

1.14.3 Regional: Associação dos Municípios do Vale do Ivaí Turismo (AMUVITUR)

1.14.4 Nacional: Ministério do Turismo

1.15 Aniversário do Município: 19/12/1979

1.16 Santa Padroeira: Santa Rita de Cássia

1.17 Feriados Municipais: 19/12 - Aniversário do Município; 22/05 - Dia da Padroeira Santa Rita de Cássia.

1.18 Histórico do município

1.18.1 Origem do nome: Colonizador paranaense de origem italiana - Geremias Lunardelli

1.18.2 Data da fundação: 19/12/1979

1.18.3 Data da emancipação: 19/12/1979

1.18.4 Fundadores: Antônio Cales Batista, Armando Moment, Jerônimo Brosso, Lauro Cordeiro, Odilon Carvalho, Antônio Catabriga, Oales Branco Ribeiro, Antônio Pereira (Cabeceira), João Morais dos Santos, (Janguinho), Juarez Cleve, José Charallo, Sebastião Figueiredo, João Ferreira (Balanga).

2. Características

2.1 Aspectos gerais

2.1.1 Área

2.1.1.1 Área total do município (km²): 197,018 km²

2.1.2 População

2.1.2.1 População total (n.º hab.): 5.156 Censo IBGE (2010)

2.1.3 Temperatura e chuvas

2.1.3.1 Média anual: 21,9 °C

2.1.3.2 Máxima: 24,2 °C

2.1.3.3 Mínima: 15,3 e 15,1 °C

2.1.3.4 Meses mais frios: junho e julho

2.1.3.5 Meses mais quentes: janeiro, fevereiro e março

2.1.3.6 Altitude média: 600m acima do nível do mar

2.1.4 Principais atividades econômicas: milho safra normal, soja safra normal, bovinos de corte, leite, café, feno de alfafa, granja de frango e turismo religioso.

2.2 Equipamentos, instalações e serviços públicos

2.2.1 Abastecimento de água

2.2.1.1 Tipo de abastecimento: na área urbana, água encanada pela SANEPAR; na área rural, é fornecida por poços artesianos individuais.

2.2.1.2 Total: 1.237 famílias atendidas

2.2.1.3 SANEPAR

2.2.2 Serviço de Esgoto: sim

2.2.2.1 Coleta e disposição: sim

2.2.2.1.1 Rede de esgoto: 45%

2.2.3 Serviços de energia

2.2.3.1 Energia elétrica: 110/220w

2.2.3.2 N.º domicílios atendidos: mais de 1.237 famílias

2.2.4 Serviços de lixo

2.2.4.1 Coleta reciclável: sim



Figura 12 - Coleta seletiva de lixo, em Lunardelli.
Fonte: Fabiane de Oliveira Domingos (acervo pessoal).

2.2.4.2 Total de domicílios atendidos: 1.237domicílios

2.2.7 Serviços de comunicação

2.2.7.1 Acesso à internet: a rádio, a cabo, banda larga, 3g

2.2.7.2 Telefonia móvel: sim

2.2.7.2.1 Área de cobertura: somente área urbana e parte da área rural

2.2.7.3 Telefonia fixa: sim

2.2.7.3.1 Área de cobertura: parte do município

2.3 Serviços turísticos

2.3.1 Promoção Turística

2.3.1.1 Divulgação impressa: material de divulgação produzido pelo Santuário Santa Rita de Cássia

2.3.1.1.1 Folder: Folder institucional turístico Santuário Santa Rita de Cássia

- 2.3.1.2 Divulgação televisiva:** TV e rádios locais e regionais do Santuário
- 2.3.2 Atendimento ao visitante**
 - 2.3.2.1 Atendimento em língua estrangeira:** não possui
 - 2.3.2.2 Informativos impressos:** não possui
- 2.3.3 Caracterização de fluxo de visitantes:** 1.384 ônibus de romarias anualmente registrado pela secretaria do santuário.
 - 2.3.3.2 Origem dos visitantes/ turistas**
 - 2.3.3.2.1 Origem dos turistas nacionais:** Paraná, Santa Catarina, Mato Grosso, etc.
 - 2.3.3.2.2 Origem dos turistas internacionais:** Paraguai
- 2.3.4 Atrativos mais visitados:** Santuário de Santa Rita de Cássia, Gruta de Santa Rita, Praça de Santa Rita, Monumento do Milagre da Rosa, Sala dos Milagres e Rota das Capelas.
- 2.3.5 Seguimentos ou tipos de Turismo em que é especializado:** Turismo religioso e rural.

3. Legislação Municipal

3.1 Lei Orgânica: Lei n.º 209/1987

3.2 Ocupação do Solo: Lei n.º 996/2012 - Lei do uso e ocupação do solo das propriedades urbanas e rurais de Lunardelli.

3.3 Plano de Desenvolvimento do Turismo: Lei n.º 619/2001

3.4 Proteção Ambiental: Lei n.º 619/2001 - Lei que dispõe sobre o Conselho Municipal de Meio Ambiente.

3.5 Apoio à Cultura: não possui

3.6 Incentivos Fiscais ao Turismo: não possui

3.7 Plano Diretor: Lei n.º 995/2012

3.8 Fundo Municipal de Turismo: Lei n.º 619/2001 - Lei de Desenvolvimento Turístico.

3.9 Departamento Municipal de Turismo e meio Ambiente: Lei n.º 853/2007

A2 - MEIOS DE ACESSO AO MUNICÍPIO

A.2.1 Rodoviário

A.2.1.1 Rodovia

Nome
Rodovia BR - 466
Rodovia BR - 369
PR - 082

A.2.1.2 Estação rodoviária

Nome	Endereço	Telefone
Posto de venda de passagens	Rua Espírito Santo	(43) 3478-1990
Posto de venda de passagem	Av. Dom Pedro II, 222	(43) 98485 2483

A.2.3 Aeroviário**A.2.3.2 Campo de pouso e heliporto**

Nome	Endereço	Telefone
Fazenda YANDUI	Estrada fazenda Urumuru-YANDUI	(43) 3478-1284 (43) 3478-1121

A3 - SISTEMA DE COMUNICAÇÃO**A.3.1 Agência postal**

Nome	Endereço	Telefone
Agência do Correios	Praça Geremias Lunardelli	(43) 3478-1194

A.3.3 Emissora de rádio

Nome	Endereço	Telefone
Lunardelli FM - 87,9	Praça Geremias Lunardelli	(43) 3478-1172

A.3.5 Jornal

Nome	Endereço	Telefone
Jornal de Santa Rita de Cássia do Santuário de Santa Rita	Praça da Matriz, s/n	(43) 3478-1172

A.3.7 Outros

Nome	Site/Blog
<i>Blog do Roque</i>	https://blogdoroque.com.br/
<i>Blog do Berimbau</i>	https://www.blogdoberimbau.com/
<i>Blog do Wellington Jones</i>	https://www.jornalreporterdovale.com/
Canal HP Herithon Paulista	http://canalhpsji.blogspot.com/

A4 - SISTEMA DE SEGURANÇA

A.4.2 Polícia Militar

Nome	Endereço	Telefone
Posto da Polícia Militar de Lunardelli	Rua Ceará, 389	(43) 3478-1129

A.4.8 Defesa Civil

Nome	Endereço	Telefone
Comissão Municipal de Defesa Civil	Prefeitura - Av. Dom Pedro II, 195	(43) 3478-1145

A5 - SISTEMA DE SAÚDE

A.5.1 Pronto-socorro

Nome	Endereço	Telefone
Centro de Saúde	Rua Espírito Santo, 400	(43) 3478-1122

A.5.2 Hospital

Nome	Endereço	Telefone
Hospital e Maternidade Lunardelli	Rua São Paulo, 319	(43) 3478-1190

A.5.4 Maternidade

Nome	Endereço	Telefone
Hospital e Maternidade Lunardelli	Rua São Paulo, 319	(43) 3478-1190

A.5.5 Posto de saúde

Nome	Endereço	Telefone
Centro de Saúde de Lunardelli	Rua Espírito Santo, 400	(43) 3478-1122

A.5.6 Farmácia/drogaria

Nome	Endereço	Telefone
Farmácia e Perfumaria Moribe	Praça Geremias Lunardelli, 370	(43) 3478-1137
Parpinelli e Brosso	Praça Comendador Geremias Lunardelli, 180	(43) 3478-1107

Farmácia Central	Av. Duque de Caxias, 239	(43) 3478-1758
------------------	--------------------------	----------------

A6 - SISTEMA EDUCACIONAL

Educação - Municipal

Nome	Endereço	Telefone	Nível de Ensino
Escola Pingo de Gente, CM I	Av. Rui Barbosa, 200	(43) 3478- 033	Pré-escola 5-6 anos
Escola Beatriz Deldotto, CMEI	Rua Piauí, 205	(43) 3478-1180	Creche Pré-escola
Escola Municipal Professora Maria M. Lesake	Av. Duque de Caxias, 480	(43) 3478-1084	Educação de Jovens e Adultos, Supletivo - Ensino Fundamental
Escola Municipal do Campo Souza Naves	Rua Antônio Martins Fernandes, s/n	(43) 3748-1072	Ensino Fundamental I

Educação Estadual

Nome	Endereço	Telefone	Nível de Ensino
Colégio Estadual Geremias Lunardelli	Av. Rui Barbosa, 721	(43) 3478-1148	Ensino Médio, Ensino Fundamental e Educação de Jovens e Adultos
Colégio Estadual do Campo Leonardo Becker	Rua Antônio Martins Fernandes, s/n	Não possui	Ensino Fundamental II

Quantidade de alunos do Ensino Fundamental: 264 alunos

Quantidade de alunos do Ensino Médio: 676 alunos

Quantidade de alunos do Ensino Superior: não há ensino superior no município

A7 - OUTROS SERVIÇOS E EQUIPAMENTOS DE APOIO

A.7.1 Locadoras de imóveis para temporada

Nome	Local	Funcionamento
Norato Empreendimentos	Rua Espírito Santo, 499 - (43) 9954-9998	8h - 17h

A.7.2 Compras especiais

A.7.2.1 Feira/mercado

Nome	Local	Funcionamento
Feira da Lua	Praça Comendador Geremias Lunardelli	16h - 20h
Feira do artesanato	Praça Comendador Geremias Lunardelli	Domingos 8h - 16h

A.7.3 Comércio turístico

A.7.3.1 Loja de artesanato/souvenir

Nome	Endereço	Telefone
<p>Loja do Santuário</p> 	Praça da Matriz, s/n	(43) 3478-1172
<p>Feira do Artesanato</p> 	Praça da Matriz, s/n	não possui
<p>R&L Artigos Religiosos</p> 	Praça Comendador Geremias Lunardelli, 180	(43) 98441-1217

Ateliê Dieiciani	Av. Duque de Caxias, 150	(43) 98448-9884
Correia e Teixeira	Praça Comendador Geremias Lunardelli, 166	(43) 98424-4178
Vitrine	Praça Comendador Geremias Lunardelli, 170	(43) 98426-8911
<p>Aquarela Presentes</p> 	Praça Comendador Geremias Lunardelli, 200	(43) 3478-1392
<p>Lojão da Marina</p>  <p>Foto: Ely Rodrigues</p>	Praça Comendador Geremias Lunardelli, 210	(43) 98403-8853
<p>Santa Rita Presentes</p>  <p>Foto: Ely Rodrigues</p>	Praça Comendador Geremias Lunardelli, 255	(43) 98499-4958
Rara Modas	Praça Comendador Geremias Lunardelli, sala 3	(43) 98437-2932

<p style="text-align: center;">Loja Nossa Senhora Aparecida</p> 	Rua Sete de Setembro, 510	(43) 9422-9285
--	---------------------------	----------------

A.7.4 Serviços bancários

A.7.4.1 Agência/posto bancário

Nome	Endereço	Telefone
Lotérica Santa Rita	Av. Duque de Caxias, 241	(43) 3478-1144
Cooperativa SICREDI	Rua São Paulo, 222	(43) 3478-1513
Banco Postal - BRADESCO	Av. Duque de Caxias, s/n	(43) 3478-1848

A.7.6 Posto de combustível

Nome	Endereço	Telefone
Nelson do Carmo e cia. LTDA (Posto Biá)	Av. Dom Pedro II, 405	(43) 3478-1159
Auto Posto PJ Freitas	Av. Dom Pedro II, 95	(43) 3478-1641


4.2 CATEGORIA B - SERVIÇOS E EQUIPAMENTOS TURÍSTICOS

Esta categoria contempla o conjunto de estabelecimentos e prestadores de serviços que dão condições para que o visitante tenha uma boa estada: hospedagem, alimentação, diversão, transporte, agenciamento, etc. Seguem os dados:


B1 - SERVIÇOS E EQUIPAMENTOS DE HOSPEDAGEM

B.1.1 Hotelaria e de Apoio

B.1.1.1 Hotel


Nome	Informações
<p data-bbox="501 277 703 309">Hotel PJ Freitas</p> 	<p data-bbox="959 400 1366 432">Endereço: Av. Dom Pedro II, 95</p> <p data-bbox="995 439 1329 470">Telefone: (43) 3478-1322</p> <p data-bbox="981 477 1343 508">Website: hotelpjfreitas.com</p> <p data-bbox="943 515 1382 546">E-mail: hotelpjfreitas@gmail.com</p> <p data-bbox="1002 553 1326 584">Quantidade de UH's : 13</p>

B.1.1.5 Pousada

Nome	Informações
<p data-bbox="376 889 831 920">Pousada Nossa Senhora Aparecida</p> 	<p data-bbox="948 987 1377 1019">Endereço: Rua Minas Gerais, 975</p> <p data-bbox="987 1025 1337 1057">Telefone: (43) 98405-1403</p> <p data-bbox="946 1064 1378 1135">Website: Pousada Nossa Senhora Aparecida (Facebook)</p> <p data-bbox="1005 1142 1319 1173">Quantidade de UH's: 26</p>

B2 - SERVIÇOS E EQUIPAMENTOS DE ALIMENTOS E BEBIDAS


B.2.1 Restaurante

Nome	Informações
<p data-bbox="435 1576 770 1608">Restaurante do Santuário</p>	<p data-bbox="963 1541 1362 1572">Endereço: Praça da Matriz, s/n</p> <p data-bbox="991 1579 1335 1610">Telefone: (43) 3478-1172.</p> <p data-bbox="927 1617 1401 1648">Atendimento: apenas aos domingos</p>
<p data-bbox="429 1657 777 1688">Restaurante Loka do Peixe</p> 	<p data-bbox="959 1780 1366 1812">Endereço: Rua Guanabara, 122</p> <p data-bbox="999 1818 1326 1850">Celular: (43) 98485-2483</p> <p data-bbox="901 1856 1423 1928">Atendimento: aberto todos os dias para almoço e jantar.</p>

<p>Restaurante Bife na Chapa</p>	<p>Endereço: Av. 7 de Setembro, 342 Celular: (43) 98485-2483 Atendimento: 8h - 23h</p>
<p>Restaurante Fogão de Lenha</p> 	<p>Endereço: Av. Dom Pedro II, 540 Celular: (43) 3478-1243 Atendimento: todos os dias a partir das 11h (apenas almoço).</p>
<p>Restaurante Santa Rita</p> 	<p>Endereço: Praça Comendador Geremias Lunardelli, 169 Telefone: (43) 3478-1562 Atendimento: apenas aos domingos.</p>
<p>Restaurante Rural Recanto Serra Azul</p> 	<p>Endereço: Estrada do Primavera, km 2 Celulares: (43) 98421-4831 e (43) 98408-9422 Atendimento: com agendamento, em qualquer dia e horário.</p>

B.2.2 Bar

Nome	Informações
<p>Nilsinho's Bar</p>	<p>Endereço: Rua São Paulo, 312 Celular: (43) 98445-4170 Atendimento: aos domingos.</p>



B.2.3 Lanchonete


Nome	Endereço	Telefone	Atendimento
Beths Pizzaria e Lanchonete	Rua Paraná, 235	(43) 98441-9815	Apenas noite.
Lanchonete Du'Dany	Praça Comendador Geremias Lunardelli, 284	(43) 3478-1345	Aberta até a meia-noite.

B.2.7 Sorveteria

Nome	Endereço	Telefone	Atendimento
Sorveteria Pinguim	Rua Espírito Santo, 264	(43) 99648-1907	Aberta até às 23h.
Sorveteria G Bom	Av. Duque de Caxias, 150	(43) 98499-0090	Sexta, a partir 18h até sábado às 18h. Outros dias até às 22h.
Topin Sorvetes	Praça Comendador Geremias Lunardelli, 320	(43) 99864-0677	Sexta, sábado e domingo, das 8h às 22h.

B.2.8 Confeitaria/padaria

Nome	Informações
Padaria e pastelaria do Sodinha	Endereço: Rua São Paulo, 236 Telefone: (43) 3478-1704 Atendimento: até às 19h.
Padaria Pão Nosso	Endereço: Praça Comendador Geremias Lunardelli, 284 Telefone: (43) 3478-1620 Atendimento: até às 20h.



B.2.9 Outros

Nome	Informações
Pizzaria D'Itália	Endereço: Av. 7 de Setembro, 540 Celular: (43) 98415-5314 Atendimento: a partir das 18h.
Jr Burguer	Rua São Paulo, 246 Celular: (43) 98405-3369 Atendimento: serve almoço e jantar.
Barraca da Nena	Endereço: Praça Comendador Geremias Lunardelli
DK Lunardelli Distribuidora - conveniências	Endereço: Praça Comendador Geremias Lunardelli, 130

B5 - SERVIÇOS E EQUIPAMENTOS PARA EVENTOS

B.5.1 Espaço para eventos

B.5.1.1 Centro de convenções e feiras

Nome	Endereço	Telefone	Capacidade
Centro de Eventos	Alcides Raposo, 300	(43) 3478-1145	756 pessoas

B.5.1.3 Auditório/salão para reuniões

Nome	Endereço	Telefone	Capacidade
Auditório e salão do Santuário	Praça da Matriz, s/n	(43) 3478-1172	500 pessoas

B6 - SERVIÇOS E EQUIPAMENTOS DE LAZER

B.6.2 Espaços livres e áreas verdes

B.6.2.1 Praça

Nome	Endereço
Praça Comendador Geremias Lunardelli 	Centro
Praça Santa Rita de Cássia 	Rua Rio Grande do Sul, s/n Localizada a aproximadamente 600 metros do Santuário de Santa Rita, esta praça é mais uma homenagem a Santa Rita. Com uma imagem grande, a praça tem o desenho de uma rosa, símbolo da devoção a Santa Rita, sendo considerada um lugar para meditar, silenciar e renovar as forças.
Praça Laura Moura Ribeiro	Rua Aparecida Dalcol, s/n

B.6.3 Instalações esportivas

B.6.3.1 Estádio

Nome	Endereço
Estádio Municipal Armando Moment	Rua Paraná, s/n

B.6.3.2 Ginásio

Nome	Endereço
Ginásio de Esporte Municipal de Lunardelli	Rua Tiradentes, s/n

B.6.3.3 Quadra

Nome	Endereço
Quadra esportiva do Colégio Estadual Geremias Lunardelli	Av. Rui Barbosa, 721
Quadra Municipal	Alcides Raposo, 300

B.6.6 Outros espaços de recreação

B.6.6.5 Outros

Nome	Endereço
Campo de bocha	Av. Dom Pedro II, 100

4.3 CATEGORIA C - ATRATIVOS TURÍSTICOS

Esta categoria contempla elementos da natureza, da cultura e da sociedade – lugares, acontecimentos, objetos, pessoas, ações – que motivam alguém a sair do seu local de residência para conhecê-los ou vivenciá-los. Seguem os dados:

C1 - ATRATIVOS NATURAIS

C.1.1 Relevo continental

C.1.1.3 Monte/morro/colina

Nome	Informações
Morro do Graças a Deus	Endereço: Distrito Estrada do Primavera Área: particular Não é aberto ao público e não tem estrutura para receber visitantes. Futuramente, poderá fazer parte da Rota das Capelas, com um mirante.

C.1.1.9 Vale

Nome	Informações
Vale do Ivaí	O Município de Lunardelli está localizado no Vale do Ivaí, uma das 14 regiões turísticas do Paraná, com belezas cênicas e atrativos com potenciais nos segmentos do turismo rural, religioso, de aventura e geoturismo.

C.1.4 Hidrografia

O Município de Lunardelli está inserido na Bacia do Rio Ivaí, a segunda maior bacia hidrográfica do Paraná, com área total de 38.699 quilômetros quadrados (18,5% do total).



Figura 13 - Leito do Rio Ivaí.
Fonte: *Gazeta do Povo*, 17 ago. 2018.

C.1.4.1 Rio

Nome	Informações
Rio Ivaí	Faz divisa no município
Rio da Bulha	Nascente: Paraná Foz: Rio Ivaí
Rio Corumbataí	Afluente do Rio Ivaí

C.1.4.2 Riacho

Nome
Ribeirão do Lajeado

C.1.4.3 Córrego

Nome
Córrego do Mangueirão
Córrego do Guaretá

C.1.6 Unidades de conservação e similares

C.1.6.12 Reserva particular do patrimônio natural

Nome	Informações
Mata Suíça I e II	Não aberta para visitação

C2 - ATRATIVOS CULTURAIS

C.2.1 Conjuntos arquitetônicos

C.2.1.2 Rural (fazendas históricas, pousadas rurais...)

Nome	Informações
Capelas	<ul style="list-style-type: none"> • Capela Nossa Senhora do Rosário - Vila Rural • Capela Cristo Rei • Capela São José - Distrito do Primavera • Capela Santa Ana • Capela Nossa Senhora de Fátima • Capela Nossa Senhora de Lourdes • Capela Nossa Senhora de Aparecida • Capela São Pedro • Capela Santo Antônio
Fazenda Gema	É uma das fazendas pioneiras do município. No ano de 1952, a fazenda pertencia a Geremias Lunardelli.
Distrito Guaretá	Marco de início da colonização de Lunardelli. Atualmente, encontra-se uma capela histórica e residências familiares.

C.2.5 Itinerários culturais

C.2.5.2 Religioso/espiritual

Nome	Informações
Rota das Capelas	A Rota está em fase de estruturação e já teve visitantes percorrendo o trajeto. É possível fazer um <i>tour</i> virtual pelas capelas, com imagens em 360 graus, na internet: http://www.lunardelli.pr.gov.br/



C.2.7 Lugares de manifestações de fé

C.2.7.1 Romaria e procissão

Nome	Informações
Romaria e procissão no Santuário Santa Rita de Cássia	O Santuário Santa Rita de Cássia fica localizado na Rua São Paulo, 222. O projeto de construir uma nova igreja matriz foi apresentado para a comunidade em 1980 e colocado em prática em 1981. De acordo com o levantamento da própria paróquia, cerca de 400 mil fiéis visitam o Santuário anualmente.

C.2.9 Feiras/mercados de caráter cultural

Nome	Informações
Feira do Agricultor	Ocorre às sextas-feiras, com aproximadamente 10 produtores e um baile tradicional até a meia-noite. Os produtos comercializados são: embutidos, verduras, legumes, pães e alimentos.
Feira do artesanato	Acontece na Praça Comendador Geremias Lunardelli. Funciona aos domingos e no dia 22 de cada mês. São 33 barracas distribuídas na praça que comercializam produtos variados, como: vestuários, brinquedos, imagens, artigos religiosos e artísticos.



C.2.10 Arquitetura civil

C.2.10.6 Coreto

Nome	Informações
<p>Coreto da Praça Comendador Geremias Lunardelli</p> 	<p>Localizado ao lado do Santuário.</p>

C.2.13 Arquitetura religiosa

C.2.13.5 Santuário

Nome	Informações
<p>Santuário Santa Rita de Cássia</p> 	<p>Criado em 29 de maio de 1971 como Paróquia Santa Rita de Cássia, em 22 de maio de 2006 foi elevado a Santuário. De acordo com a instituição, 400 mil fiéis visitam o local anualmente. No dia 22 de maio, em que se comemora o dia de Santa Rita, o local recebe aproximadamente 40 mil pessoas.</p> <p>Endereço: Praça Comendador Geremias Lunardeli - Centro. Telefone: (43) 3478-1172</p>

	<p>Horário de funcionamento: 2ª a 6ª feira: das 8h às 17h30 Sábado: das 8h às 12h Domingo: das 8h às 16h</p>
<p style="text-align: center;">Gruta de Santa Rita</p>  <p>The image shows the entrance to the Gruta de Santa Rita, a semi-circular stone archway with white metal bars. Inside, a statue of Santa Rita is visible, surrounded by red flowers.</p>	<p>No ano de 1995, surgiu a ideia da construção de uma gruta onde os devotos poderiam agradecer as graças recebidas, confiar seus pedidos e fazer suas orações. Em 22 de maio de 1995, inaugurou-se a Gruta de Santa Rita de Cássia. A partir dessa data, dezenas de pessoas visitam o local, no entanto, no dia 22 de todos os meses, os devotos passam pela gruta para agradecer as graças recebidas, fazer seus pedidos e levar a água benta aos seus entes queridos.</p> <p>Está localizada no pátio do Santuário.</p>
<p style="text-align: center;">Sala dos Milagres</p>  <p>The image shows the interior of the Sala dos Milagres, a room filled with numerous small photographs and objects pinned to the walls. In the center, there is a statue of Santa Rita in a yellow and green dress, and another statue of an angel.</p>	<p>No seu interior, há uma grande quantidade de fotos e objetos deixados pelos fiéis que testemunham os milagres e as curas atribuídos à intercessão de Santa Rita. Está localizada no Santuário.</p>
<p style="text-align: center;">Monumento “O Milagre da Rosa”</p>  <p>The image shows the Monumento “O Milagre da Rosa”, a bronze sculpture of Santa Rita lying on a bed, with a woman standing by her side. The monument is located outdoors on a paved area.</p>	<p>O Monumento “O Milagre da Rosa” foi inspirado em um fato da vida de Santa Rita de Cássia. No seu leito de morte, uma parenta perguntou se Rita queria algo. Ela pediu uma rosa do jardim de sua antiga casa, em Roccaporena, na Itália. Milagrosamente, em meio à neve, havia uma rosa.</p> <p>Está localizado na praça ao lado do Santuário Santa Rita de Cássia.</p>
<p style="text-align: center;">Réplica do corpo incorrupto de Santa Rita de Cássia</p>	<p>Réplica do corpo incorrupto de Santa Rita de Cássia que se encontra na Itália. Está localizada dentro do Santuário.</p>

	
<p>Fonte de água</p> 	<p>Fonte de água localizada no pátio do Santuário Santa Rita de Cássia.</p>

C.2.21 Biblioteca

Nome	Informações
Biblioteca Municipal	Localiza-se no Departamento de Educação.

C.2.26 Artesanato/trabalhos manuais

C.2.26.16 Marcenaria/marchetaria

Nome	Informações
Ademar Brosso	Produz peças de capelas e grutas a partir de bambu e madeira. Comercializa aos domingos na feira da Praça do Santuário. Telefone: (43) 98412-1901
Marilza Deldotto	Trabalha com aproveitamento de madeira. Produz peças com temas religiosos, como grutas.

C.2.28 Formas de expressão

C.2.28.3 Literária/oral

Nome	Informações
Livro: NOVAIS, Alvim. Lunardelli: a história do município. Lunardelli: Paraná Centro Divulgações, 2019.	O livro conta a trajetória do colonizador Geremias Lunardelli e o processo inicial de formação do município. O historiador Alvim Novais faz um breve relato da ocupação humana no Paraná, procurando inserir o objeto de estudo no contexto regional. Relata os acontecimentos mais importantes desde o início até os dias atuais. O livro proporciona uma visão panorâmica social, econômica e política de Lunardelli.

C.2.29 Personalidades

Nome	Informações
Padre Célio Marcos Taroso	Natural de Munhoz de Melo, passou por Arapongas como pároco da Paróquia Santo Antônio. Está em Lunardelli desde outubro de 2012, possui uma visão empreendedora, ampliando o Santuário e aumentando o fluxo de visitantes. Realiza missas em mídias de comunicação, como rádios, transmitidas em municípios da região e em nível nacional pela TV Evangelizar.
Célio Pinto de Carvalho	Personalidade reconhecida em nível local, médico conhecido como Doutor Célio, responsável pela maioria dos partos no município. É um dos pioneiros do município e, atualmente, é vice-prefeito de Lunardelli.

C3 - ATIVIDADES ECONÔMICAS

C.3.2 Agropecuária

C.3.2.1 Agricultura


C.3.2.2 Pecuária

Nome	Informações
Cooperativa Cocari - Unidade Lunardelli	Cooperativa agropecuária e industrial, que completou 50 anos em 2012 e segue num ciclo de investimento e crescimento. A Cooperativa fomenta a avicultura e o plantio de eucalipto como

	<p>opções de diversificação das propriedades rurais da região, ao mesmo tempo em que potencializa a verticalização da produção de grãos. Endereço: Rodovia PR 82 - KM 134,10 - s/n - Zona Rural – (43) (43) 3478-1633</p>
--	---

C.3.4 Industrial

C.3.4.3 Têxtil

Nome	Informações
<p>Rosa Fabril - DuBella</p> 	<p>Produção de moda íntima Endereço: Av. Duque de Caxias - Centro Telefone: (43) 3478-1191</p>

C5 - EVENTOS PROGRAMADOS

C.5.10 Festas/celebrações

C.5.10.1 Religiosa/manifestação de fé

Nome	Data / Mês de ocorrência	Informações adicionais
Festa Junina de São Pedro	27 e 28 de junho	Ocorre no Distrito de Guaretá, é uma festa típica junina com fogueiras, comidas típicas e quadrilhas.
Festa de Santa Rita de Cássia	22 de maio	A festa dura todo o mês de maio, que é o mês com maior número de visitantes durante o ano. No começo do mês, começam as novenas nas capelas rurais e, no dia 13, na Matriz.
Leilão de Gado	Final do mês de maio	Os devotos fazem doação de animais para Santa Rita. Ocorre como parte das festividades de Santa Rita.



Festa de Santa Rita
Santuário de Santa Rita de Cássia
Lunardelli/PR

PROGRAMAÇÃO DA FESTA 2017

- 28 DE ABRIL** - Jantar dos doadores
- 01 DE MAIO** - Missa dos Trabalhadores
- 07 DE MAIO** - Missa em Missas com bênção das mãos para as Mães
- DE 03 A 12 DE MAIO** - Novena nas Diócesis Rurais
- DE 13 A 21 DE MAIO** - Novena no Santuário
- 21 DE MAIO** - Encerramento da Novena a Santa Rita
- 31 DE MAIO** - Presença de THIAGO BRADO no Louvor e na Missa das 14:00
- 22 DE MAIO** - Missa: Bênção do dia todo, e às 19:30h. Missa e Catequese: Dom Celso Antonio Marchion
- 28 DE MAIO** - Quarta-Feira de Santa Rita. Almoço e uma deliciosa Contenda no balo
- 04 DE JUNHO** - Nova Caminhada Internacional da Natureza - Saída às 06h, em frente ao Santuário

INFORMAÇÕES / INSCRIÇÕES: www.ecocooking.info
EMAIL: Lunardelli@emater.pr.gov.br
43 34781267 e às 15:00hrs Leilão de Gado

22 DE JUNHO - DIA DE SANTA RITA DE CÁSSIA
18 horas às 19h - Clube São Lúminosa

DIA 11 DE JUNHO LEILÃO DE GADO DE SANTA RITA DE CÁSSIA EM LUNARDELLI
Início às 15 horas, venha prestigiar este grande evento, traga sua família, você é nosso convidado!

Capital da Fé

CONVIDADO
THIAGO BRADO

GRÁFICA TIVA

C.5.10.2 Popular/folclórica

Nome	Data / Mês de ocorrência	Informações adicionais
Festa Junina da Educação	4 e 5 de julho	Ocorre na praça central, é uma festa típica junina que envolve toda a comunidade, como colégios.

C.5.10.4 Festa cívica

Nome	Data / Mês de ocorrência	Informações adicionais
Aniversário do município	19 de dezembro	Ocorrem <i>shows</i> , feiras, eventos esportivos e bailes.



LUNARDELLI 40 ANOS

BALANÇO da Dança

TRADIÇÃO

2ª Costelada do Rotary Club de Lunardelli

METONÍMIA

19 DE DEZEMBRO

40 ANOS

C.5.11 Outros

Nome	Data / Mês de ocorrência	Informações adicionais
Caminhada Internacional na Natureza - Circuito Santa Rita de Cássia	Junho	Organizada em parceria com a Emater, num trajeto de 10 km, passando por locais do município, principalmente no espaço rural, com almoço e outras atividades.
		

5 ANÁLISE DE DADOS, OPORTUNIDADES E CONSIDERAÇÕES FINAIS

Os dados coletados de acordo com as categorias A, B e C, apresentados nesta pesquisa, destacam elementos importantes que formam a realidade da oferta turística de Lunardelli, revelando suas principais características, vocações e oportunidades, bem como a importância para a dinâmica do setor turístico municipal.

Categoria A - Infraestrutura de Apoio ao Turismo

<p>Pontos fracos</p>	<ul style="list-style-type: none"> • Falta de um espaço coberto para as feiras realizadas na Praça Geremias Lunardelli em que se localiza o Santuário. • Falta de modernização dos empreendimentos próximos ao santuário que atendem os visitantes. • Necessidade de melhoria da qualidade das refeições servidas pelos empreendimentos gastronômicos. • Falta de um local para apoio ou recebimento ao turista para organizar e sistematizar os dados desses visitantes.
<p>Pontos positivos</p>	<ul style="list-style-type: none"> • Ampliação interna do Santuário, que aumentou a capacidade para 2.600 fiéis assistirem às missas sentados. • Projeto de ampliação dos banheiros do Santuário. • Aumento do reservatório de água tratada do Santuário. • Reforma da Praça Geremias Lunardelli, com melhorias no aspecto físico, acessibilidade e estético, como a troca de piso, bancos, iluminação, construção de floreiras e paisagismo. • Cobertura recente do pátio do Santuário próximo à Gruta dos Milagres, o que trouxe mais conforto para os visitantes. • Existência de uma Secretaria Municipal de Turismo e Conselho Municipal de Turismo.
<p>Oportunidades</p>	<ul style="list-style-type: none"> • A produção agroindustrial associada ao turismo pode ser utilizada como atração, mas também como apoio à atratividade local, pois se trata de um segmento capaz de valorizar e fortalecer a identidade local. • Possibilidade de padronização estética das barracas das feiras. • Estímulo da produção de artesanatos e <i>souvenirs</i> de qualidade que abordem o tema religioso voltado para Santa Rita. • Busca de parcerias para melhorar a atuação dos empreendedores, especialmente quanto: ao apoio ao associativismo e à formação de parcerias; às capacitações e à qualificação dos produtos (padrões de higiene alimentar, precificação, acabamento, padronização e até certificações). • Acesso ao mercado, por meio da participação em feiras e eventos, até a realização de eventos, visando promover os produtos na região do Vale do Ivaí.

Categoria B - Serviços e Equipamentos Turísticos

<p>Pontos fracos</p>	<ul style="list-style-type: none"> • Baixa oferta de hospedagem (1 pousada e 1 hotel). • Apenas nove opções entre restaurantes/bares e lanchonete, mas a maior parte com baixa qualidade para atendimento ao visitante. • Não existência de Agência de viagens e receptivo. • Não existência de Guias ou Condutores de Turismo. • Pouca opção para lazer, tanto para visitantes como para a comunidade local.
<p>Pontos positivos</p>	<ul style="list-style-type: none"> • Inauguração de um hotel com 13 UH's em 2019. • Apoio de instituições, como o SEBRAE e a EMATER, para apoio a produtores rurais e microempreendedores. • Parceria com o Curso de Turismo e Negócios da UNESPAR de Apucarana para elaboração do Inventário Turístico. • Parceria com a Instância de Governança Regional - Associação dos Município do Vale do Ivaí Turismo (AMUVITUR), Paraná Turismo e Paraná Projetos. • Apoio da prefeitura aos microempreendedores do turismo, como feirantes e outros.
<p>Oportunidades</p>	<ul style="list-style-type: none"> • Oportunidade para criação de novos negócios em hospedagem e alimentação, voltados para o público de baixa renda. • Criação de hospedagem pelo sistema Cama e Café. • Locação de casas para hospedagem em <i>sites</i> específicos. • Oportunidade para novos negócios na área da alimentação rápida, com a utilização de produtos locais. • Possibilidade para a criação de atividades de lazer, como um parque aquático, comum em destinos de turismo religioso de massa. • Divulgação dos empreendimentos ligados ao turismo no <i>site</i> da prefeitura e no do Santuário. • Identificação de um prato tradicional do município. • Apoio ao empreendedorismo, por meio de capacitações, incentivo a formalizações, melhoria da qualidade dos produtos alimentícios e criação de um grupo temático de trabalho, a fim de gerar maior integração entre os empresários do setor. • Elaboração e promoção de formações/capacitações para condutores locais de turismo, como possibilidade de gerar renda para jovens aprendizes e aposentados. • Estímulo da criação de empreendimentos, como agências de viagens e receptivo.

Categoria C - Atrativos Turísticos

<p>Pontos fracos</p>	<ul style="list-style-type: none"> • RPPN Mata Suíça I e II não aberta para visitação. • Poucas construções consideradas como patrimônio arquitetônico, atualmente restritos às capelas rurais. • Não foram verificadas formas de expressão como associações, bandas, corais, teatro e grupos diversificados para apresentações culturais, etc. • Apenas dois artesãos produzem trabalhos manuais voltados ao tema religioso.
<p>Pontos positivos</p>	<ul style="list-style-type: none"> • Possui a maior RPPN da região do Vale do Ivaí, a Mata Suíça I e II. • Município localizado no Vale do Ivaí, uma das 14 regiões turísticas do Paraná, região que apresenta potencial para o turismo religioso, de aventura, geoturismo e turismo rural. • Por se encontrar no Vale do Ivaí, a região apresenta belas paisagens cênicas, em que se encontra o extenso Rio Ivaí, a segunda maior bacia hidrográfica do Paraná. • A prefeitura vem apresentando propostas para ampliar os atrativos turísticos, como a criação da Rota das Capelas, que são mais antigas. • Distrito Guaretá, marco da colonização de Lunardelli, pode comportar um espaço de memórias ou um museu sobre a história do município. • Integra a agenda das caminhadas internacionais da natureza. • Projeto da prefeitura para a construção de um portal turístico.
<p>Oportunidades</p>	<ul style="list-style-type: none"> • A existência de atrativos naturais revela um importante potencial para o desenvolvimento de modalidades como o ecoturismo, o turismo de aventura e, principalmente, o turismo rural. • Podem oportunizar a formatação de bens e serviços turísticos relacionados ao tema da sustentabilidade ambiental, como pousadas e restaurantes rurais, colhe e pague, etc. Nota-se um empreendimento nesse perfil, como o Restaurante Rural Recanto Serra Azul, localizado na área rural. • Elaboração e implementação de circuitos e roteiros em atrativos naturais e culturais em espaços rurais. • Elaboração e divulgação de uma agenda de eventos. • Elaboração de leis de incentivo e outras políticas públicas para o desenvolvimento integrado voltado à valorização e à conservação ambiental do município. • Elaboração de leis de incentivo à conservação de espaços históricos culturais, como casas de memórias e/ou pequenos museus.

	<ul style="list-style-type: none"> • Incentivo pelo poder público e privado de novas formas de expressão, como grupos musicais, teatrais e folclóricos, que podem gerar mais visibilidade para o turismo. • Pode-se identificar e convidar pessoas de destaque nas áreas ambiental, cultural e de empreendedorismo, para participarem do COMTUR. • Possibilidade de criação de novos produtos a partir da produção local com temas religiosos, como <i>souvenirs</i>, etc. • Busca de parcerias para melhorar a atuação dos empreendedores, especialmente quanto: ao apoio ao associativismo e parcerias; às capacitações e à qualificação dos produtos (sistema produtivo sustentável, precificação, acabamento, padronização e até certificações). • Acesso ao mercado do Vale do Ivaí por meio da participação em feiras e eventos, até a realização de eventos, visando promover seus produtos. • Integrar roteiros regionais pelo Vale do Ivaí.
--	--

Dentre as **considerações relativas às análises deste inventário**, vale ressaltar que a capacidade transformadora do turismo para o desenvolvimento municipal tem no empreendedorismo um de seus principais vetores. Sem a iniciativa privada, a atividade turística acaba por não desenvolver estruturas para além do núcleo comum dos atrativos públicos. É por meio de novos negócios que se ofertará a infraestrutura turística, como equipamentos e serviços, que dê suporte no atendimento às demandas existentes a partir das atividades ligadas ao turismo. Sem essa iniciativa, pode-se acabar inviabilizando o desenvolvimento sustentável do setor.

Outro ponto relevante é a necessidade de iniciar um movimento para consolidação da identidade cultural da população, marcada pela religiosidade cristã. É preciso estimular a criação de espaços de memórias e expressões culturais emanadas da comunidade. Isso se refletirá no turismo, já que cada vez mais os visitantes/turistas procuram pelas experiências locais autênticas.

É importante ressaltar que o **Inventário da Oferta Turística** é uma ferramenta que precisa ser atualizada sistematicamente, pois é intensa a dinâmica das estruturas e dos negócios ligados e influenciados pelo turismo. Espera-se que possa ser utilizado como fonte de informações na tomada de decisões estratégicas para o setor, por meio do planejamento estratégico.

Breve análise sobre a demanda turística

Na elaboração deste Inventário, não foi realizado um estudo de demanda turística, incluindo visitantes e organizadores das romarias. É preciso analisar o perfil desses visitantes, para traçar estratégias que atendam melhor esse público, principalmente em relação à infraestrutura básica e turística.

O principal atrativo turístico de Lunardelli é o Santuário Santa Rita de Cássia, que atrai aproximadamente 400 mil visitantes por ano, 40 mil pessoas no dia 22 de maio, além de dez ônibus de excursão aos domingos. Em uma análise preliminar, com base no levantamento de

dados para este estudo e na análise da demanda turística realizada no Inventário Turístico de 2017/2018, é possível tecer algumas observações.

A maioria desses visitantes é de municípios vizinhos, das regiões do Vale do Ivaí e do Paraná, como Arapongas, Guarapuava, Londrina, Maringá, Cianorte, Apucarana e outros. Um dos problemas observados é que, enquanto romeiros, permanecem apenas o dia no local, ou seja, não há o pernoite, configurando em atividade de excursionismo. Em termos de planejamento do turismo, isso significa que é preciso pensar em estratégias para aumentar o tempo de permanência desse visitante, a fim de movimentar a economia local no uso e consumo de bens e serviços, como nos setores de hospedagem, alimentação, entre outros. A Prefeitura, por meio da Secretaria Municipal de Turismo, vem pensando em algumas alternativas, como a criação recente da Rota das Capelas, caminhadas na natureza, entre outros.

De acordo com dados do último Inventário de Lunardelli (LUNARDELLI, 2018), a média de idade dos visitantes é de 35 a 49 anos, a maioria do sexo feminino. Na época, a média de gasto por pessoa era de R\$ 50,00 (alimentação e transporte), com renda aproximada de um salário-mínimo. Isso demonstra que o perfil do visitante compreende pessoas de baixa renda e que é preciso considerar essa situação na construção de novos empreendimentos e na disponibilização de serviços públicos e privados.

A divulgação do turismo religioso é feita por mídias sociais, como a página da Prefeitura de Lunardelli no *Facebook*. As missas transmitidas pelo Santuário por meios de comunicação, como rádio e TV, têm contribuído para o aumento expressivo de visitantes nos últimos anos. Também existe uma divulgação feita boca a boca, por pessoas que já visitaram o local. Parte dos visitantes viaja por romarias organizadas em outras igrejas e paróquias de municípios do Paraná, por meio de vans, ônibus e micro-ônibus, e outra parte viaja com seus automóveis particulares.

6 REFERÊNCIAS

BRASIL. Ministério do Turismo. **Inventário da Oferta Turística**. Formulário de Pesquisa - Categoria A. Brasília: MTur, 2011. Disponível em: <http://www.inventario.turismo.gov.br/invtur/jsp/formularios/>. Acesso em: 18 fev. 2021.

BRASIL. Ministério do Turismo. **Inventário da Oferta Turística**. Formulário de Pesquisa - Categoria B. Brasília: MTur, 2011. Disponível em: <http://www.inventario.turismo.gov.br/invtur/jsp/formularios/>. Acesso em: 18 fev. 2021.

BRASIL. Ministério do Turismo. **Inventário da Oferta Turística**. Formulário de Pesquisa - Categoria C. Brasília: MTur, 2011. Disponível em: <http://www.inventario.turismo.gov.br/invtur/jsp/formularios/>. Acesso em: 18 fev. 2021.

CIDADE-BRASIL. **Município de Lunardelli**. Disponível em: <https://www.cidade-brasil.com.br/municipio-lunardelli.html>. Acesso em: 18 fev. 2021.

COCARI. **Site oficial**. Disponível em: <https://cocari.com.br/publicacao.php?id=8>. Acesso em: 18 fev. 2021.

DIOCESE DE APUCARANA. **Paróquia e Santuário Santa Rita de Cássia**. Disponível em: <http://diocesedeapucarana.com.br/portal/paroquia/66/paroquia-e-santuario-santa-rita-de-cassia>. Acesso em: 18 fev. 2021.

DOMINGOS, Fabiane de Oliveira. **A política de regionalização do turismo no Vale do Ivaí: uma análise a partir do conceito de desenvolvimento regional**. Londrina, 2018. Tese (Doutorado em Geografia) - Universidade Estadual de Londrina, Londrina, 2018. Disponível em: <http://www.bibliotecadigital.uel.br/document/?code=vtls000224745>. Acesso em: 18 fev. 2021.

DOMINGOS, Fabiane de Oliveira; OLIVEIRA, Alini Nunes; COLASANTE, Tatiana. Planejamento do Turismo Religioso e seus desafios em Lunardelli, Vale do Ivaí, Paraná. **Revista Turismo e sociedade**, Curitiba, v. 12, n. 3, p. 57-76, set./dez. 2019. Disponível em: <https://revistas.ufpr.br/turismo/article/view/69790>. Acesso em: 18 fev. 2021.

IBGE. Instituto Brasileiro de Geografia e Estatística. **Censo Demográfico 2010**. Disponível em: <https://www.ibge.gov.br/>. Acesso em: 18 fev. 2021.

INVITUR. **Inventário da Oferta Turística**. Rolândia, 2016. Disponível em: <http://www.rolandia.pr.gov.br/images/2017/turismo/INVENT%C3%81RIO.pdf>. Acesso em: 18 fev. 2021.

IPARDES. Instituto Paranaense de Desenvolvimento Econômico e Social. **Caderno Estatístico: Município de Lunardelli**. Curitiba: IPARDES, 2021. Disponível em:

<http://www.ipardes.gov.br/cadernos/MontaCadPdf1.php?Municipio=86935&btOk=ok>. Acesso em: 18 fev. 2021.

IPARDES. Instituto Paranaense de Desenvolvimento Econômico e Social. **Diagnóstico socioeconômico do Território Vale do Ivai**: 1.a fase: caracterização global. Curitiba:

IPARDES, 2007. Disponível em:

http://www.ipardes.pr.gov.br/sites/ipardes/arquivos_restritos/files/documento/2020-03/RP_territorio_vale_do_ivai_2007.pdf. Acesso em: 18 fev. 2021.

LUNARDELLI. Prefeitura Municipal. **Dados gerais**. Disponível em:

<http://www.lunardelli.pr.gov.br/>. Acesso em: 18 fev. 2021.

LUNARDELLI. Prefeitura Municipal. **Inventário Turístico do Município de Lunardelli**.

Lunardelli: Prefeitura Municipal, 2018.

NOVAIS, Alvim. **Lunardelli**: a história do município. Lunardelli: Paraná Centro Divulgações, 2019.

SANTUÁRIO SANTA RITA DE CÁSSIA. **História do Santuário de Santa Rita de Cássia**. 2015.

Disponível em: <https://www.santaritalunardelli.com.br/historia-do-santuario-de-santa-rita-de-cassia-lunardelli-pr/>. Acesso em: 18 fev. 2021.